

## Kelio ir jo sudėtinių dalių kadastro duomenys

**Adresas** Klaipėdos m. sav. Klaipėdos m. Kurpių g.

**Unikalus Nr.** 4400-2190-9226

**Pavadinimas** Kurpių gatvė

**Žymėjimas** k1

**Paskirtis** Keli (gatvė)

**Matavimo data** 2011-08-02

**Aprašymas:** Pagalbinė gatvė D kategorijos

Kelias, kelio sudėtinės dalys	Mato vienetas	Kiekis
1	2	3
Važiuojamoji dalis k1	km	0.037
Važiuojamoji dalis k1	kv. m	184
Važiuojamoji dalis k1	km	0.049
Važiuojamoji dalis k1	kv. m	245
Važiuojamoji dalis k1	km	0.049
Važiuojamoji dalis k1	kv. m	248
Važiuojamoji dalis k1	km	0.049
Važiuojamoji dalis k1	kv. m	247
Važiuojamoji dalis k1	km	0.179
Važiuojamoji dalis k1	kv. m	888
Pėsčiųjų takas k2	kv. m	64
Pėsčiųjų takas k3	kv. m	69
Pėsčiųjų takas k4	kv. m	81
Pėsčiųjų takas k5	kv. m	97
Pėsčiųjų takas k6	kv. m	75
Pėsčiųjų takas k7	kv. m	100
Pėsčiųjų takas k8	kv. m	65
Pėsčiųjų takas k9	kv. m	83
Įvažiavimas k10	kv. m	9
Įvažiavimas k10	vnt.	1
Pėsčiųjų takas k11	kv. m	134
Pėsčiųjų takas k12	kv. m	69
Pėsčiųjų takas k13	kv. m	144
Pėsčiųjų takas k14	kv. m	71



<b>1</b>	<b>2</b>	<b>3</b>
Pėsčiųų takas k15	kv. m	8
Įvažiavimas k16	kv. m	9
Įvažiavimas k16	vnt.	1
Įvažiavimas k17	kv. m	7
Įvažiavimas k17	vnt.	1
Įvažiavimas k18	kv. m	8
Įvažiavimas k18	vnt.	1
Įvažiavimas k19	kv. m	4
Įvažiavimas k19	vnt.	1

Parengė Rimantas Rainys

A.V.



**Kelio ir jo sudėtinių dalių kadastro duomenys****Adresas** Klaipėdos m. sav. Klaipėdos m. Kurpių g.**Unikalus Nr.** 4400-2190-9226**Žymėjimas** k1**Pavadinimas** Kurpių gatvė**Paskirtis** Keli (gatvė)**Matavimo data** 2011-08-02**Aprašymas:** Pagalbinė gatvė D kategorijos

Kelias, kelio sudėtinės dalys	Mato vienetas	Kiekis
1	2	3
Gatvė	kv. m	1812
Gatvė	km	0.363
Įvažiavimas, nuovaža	kv. m	37
Įvažiavimas, nuovaža	vnt.	5
Pėsčiųjų (dviračių) takas	kv. m	1060

Parengė Rimantas Rainys

A.V.



## Kelio ir jo sudėtinių dalių įkainojimas (perkainojimas)

**Adresas** Klaipėdos m. sav. Klaipėdos m. Kurpių g.

**Unikalus Nr.** 4400-2190-9226

**Pavadinimas** Kurpių gatvė

**Žymėjimas** k1

**Paskirtis** Keli (gatvė)

**Matavimo data** 2011-08-02


**Kelio reikšmė**

**Kelio numeris**

Kelio sudėtinės dalies pavadinimas	Vertės nustatymo data	Įkainojimas (I), Perkainojimas (P)	Atskaitos taškai	Kasmetinis vertės mažinimo koeficientas	Matavimo vienetas	Kiekis	Kainynas ir lentelė	Vieneto statybos vertė po indeksavimo, Lt	Atkūrimo kaštai (statybinė vertė), Lt	Nusidėvėjimas %	Atkuriamoji vertė, Lt	Vietovės pataisos koeficientas	Vidutinė rinkos vertė, Lt
1	2	3	4	5	6	7	8	9	10	11	12	13	14
Važiujamoji dalis k1	2011-08-02	I	1-2	5	km	0.037	NTK 2011-3,2,6	574390	21300	75	5310	1	5310
Važiujamoji dalis k1	2011-08-02	I	3-4	5	km	0.049	NTK 2011-3,2,6	574390	28100	75	7040	1	7040
Važiujamoji dalis k1	2011-08-02	I	5-6	5	km	0.049	NTK 2011-3,2,6	574390	28100	75	7040	1	7040
Važiujamoji dalis k1	2011-08-02	I	7-9	5	km	0.049	NTK 2011-3,2,6	574390	28100	75	7040	1	7040
Važiujamoji dalis k1	2011-08-02	I	10-15	5	km	0.179	NTK 2011-3,2,6	574390	103000	75	25700	1	25700
Pėsčiųjų takas k2	2011-08-02	I	1-2	5	kv. m	64	NTK 2011-3,2,11	130	8320	75	2080	1	2080



1	2	3	4	5	6	7	8	9	10	11	12	13	14
Pēsčiujų takas k3	2011-08-02	I	1-2	5	kv. m	69	NTK 2011-3,2,11	130	8970	75	2240	1	2240
Pēsčiujų takas k4	2011-08-02	I	3-4	5	kv. m	81	NTK 2011-3,2,11	130	10500	75	2630	1	2630
Pēsčiujų takas k5	2011-08-02	I	3-4	5	kv. m	97	NTK 2011-3,2,11	130	12600	75	3150	1	3150
Pēsčiujų takas k6	2011-08-02	I	5-6	5	kv. m	75	NTK 2011-3,2,11	130	9750	75	2440	1	2440
Pēsčiujų takas k7	2011-08-02	I	5-6	5	kv. m	100	NTK 2011-3,2,11	130	13000	75	3250	1	3250
Pēsčiujų takas k8	2011-08-02	I	7-9	5	kv. m	65	NTK 2011-3,2,11	130	8450	75	2110	1	2110
Pēsčiujų takas k9	2011-08-02	I	7-9	5	kv. m	83	NTK 2011-3,2,11	130	10800	75	2700	1	2700
Įvažiavimas k10	2011-08-02	I	-	5	kv. m	9	NTK 2011-3,2,10	274	2470	75	617	1	617
Pēsčiujų takas k11	2011-08-02	I	10-12	5	kv. m	134	NTK 2011-3,2,11	130	17400	75	4360	1	4360
Pēsčiujų takas k12	2011-08-02	I	12-15	5	kv. m	69	NTK 2011-3,2,11	130	8970	75	2240	1	2240
Pēsčiujų takas k13	2011-08-02	I	10-15	5	kv. m	144	NTK 2011-3,2,11	130	18700	75	4680	1	4680
Pēsčiujų takas k14	2011-08-02	I	11-12	5	kv. m	71	NTK 2011-3,2,11	130	9230	75	2310	1	2310
Pēsčiujų takas k15	2011-08-02	I	14-15	5	kv. m	8	NTK 2011-3,2,11	124	992	75	248	1	248
Įvažiavimas k16	2011-08-02	I	-	5	kv. m	9	NTK 2011-3,2,10	282	2540	75	635	1	635
Įvažiavimas k17	2011-08-02	I	-	5	kv. m	7	NTK 2011-3,2,10	274	1920	75	480	1	480
Įvažiavimas k18	2011-08-02	I	-	5	kv. m	8	NTK 2011-3,2,10	160	1280	75	320	1	320
Įvažiavimas k19	2011-08-02	I	-	5	kv. m	4	NTK 2011-3,2,10	160	640	75	160	1	160



\* 1 0 2 3 5 1 8 7 8 3 \*

Viso									355000		88800		88800
------	--	--	--	--	--	--	--	--	--------	--	-------	--	-------

Parengė Rimantas Rainys

A.V.

## Kelio važiuojamosios dalies ir žemės sankasos kadastro duomenys

**Adresas** Klaip dos m. sav. Klaip dos m. Kurpi g.

**Unikalus Nr.** 4400-2190-9226

**Žym jimas** k1

**Pavadinimas** Kurpi gatv

**Paskirtis** Keli (gatvi )

**Matavim data** 2011-08-02

**Kelio reikšmė**

**Kategorija** Pagalbinė

**Eismo juostų skaičius** Viena

**Kelio ilgis, km.** 0.363

Kelio sudėtinės dalies pavadinimas	Ruožo su vienodais kelio dangos ir sankasos pločiais ir tipais pradžia				Ruožo su vienodais kelio dangos ir sankasos pločiais ir tipais pabaiga				Ruožo ilgis, km.	Statybos / rekonstravimo metai	Kelio plotis, m	Kelio sankasos plotis, m	Kelio sankasos tipas	Kelio dangos plotis, m	Kelio dangos tipas
	atskaitos taškai ašyje		koordinatės		atskaitos taškai ašyje		koordinatės								
	taško Nr.	km	X	Y	taško Nr.	km	X	Y							
Važiuojamoji dalis k1	1	0,000	6178575,5	319759,01	2	0,037	6178600,21	319786,07	0.037	1973/	5			5	Lauko akmenys
Važiuojamoji dalis k1	3	0,000	6178604,66	319790,44	4	0,049	6178636,77	319827,75	0.049	1973/	5			5	Lauko akmenys
Važiuojamoji dalis k1	5	0,000	6178640,04	319831,54	6	0,049	6178672,21	319868,58	0.049	1973/	5			5	Lauko akmenys
Važiuojamoji dalis k1	7	0,000	6178675,8	319872,7	9	0,049	6178708,23	319910,07	0.049	1973/	5			5	Lauko akmenys
Važiuojamoji dalis k1	10	0,000	6178717,65	319921,37	15	0,179	6178728,19	320050,33	0.179	1973/	5			5	Lauko akmenys



Parengė Rimantas Rainys

A.V.



## Kelio sankryžų, tiltų, viadukų, estakadų, pralaidų, autobusų sustojimo ir poilsio aikštelių, šviesoforų, kelio oro sąlygų stebėjimo ir transporto apskaitos įrenginių kadastro duomenys

**Adresas** Klaipėdos m. sav. Klaipėdos m. Kurpių g.

**Unikalus Nr.** 4400-2190-9226

**Žymėjimas** k1

**Pavadinimas** Kurpių gatvė

**Paskirtis** Keli (gatvė)

**Matavimo data** 2011-08-02

### Kelio reikšmė

Kelio sudėtinės dalies pavadinimas	Atskaitos duomenys ašyje		Centro koordinatės		Statybos metai	Medžiaga	Markė (tipas)	Mato vienetas	Kiekis	Kelio pusė	Kliūties pavadinimas
	taško Nr.	km	X	Y							
1	2	3	4	5	6	7	8	9	10	11	12
Įvažiavimas k10	8	0,029	6178694,59	319894,4	1973	Lauko akmenys		kv. m	9	Kairė	
Įvažiavimas k16	11	0,048	6178748,79	319957,8	1973	Lauko akmenys		kv. m	9	Kairė	
Įvažiavimas k17	13	0,145	0.145	320027,66	1973	Lauko akmenys		kv. m	7	Kairė	
Įvažiavimas k18	14	0,164	6178739,69	320039,91	1973	Betono trinkelės		kv. m	8	Kairė	
Įvažiavimas k19	14	0,164	6178739,69	320039,91	1973	Betono plytelės		kv. m	4	Dešinė	



Parengė Rimantas Rainys

A.V.

## Kelio atitvarų, triukšmo sienučių, želdynų, pėsčiųjų ir dviračių takų, elektros apšvietimo tinklo kadastro duomenys

**Adresas** Klaipėdos m. sav. Klaipėdos m. Kurpių g.

**Unikalus Nr.** 4400-2190-9226

**Pavadinimas** Kurpių gatvė

**Žymėjimas** k1

**Paskirtis** Keli (gatvė)

**Matavimo data** 2011-08-02

### Kelio reikšmė

Kelio sudėtinės dalies pavadinimas	Ruožo su vienodais kelio dangos ir sankasos pločiais ir tipais pradžia				Ruožo su vienodais kelio dangos ir sankasos pločiais ir tipais pabaiga				Stat./rekonstr. metai	Medžiaga	Markė (tipas)	Mato vienetas	Kiekis	Kelio pusė (kairė, dešinė)	Elektros apšvietimo tinklo tipas	Laidininko skerspjūvis
	ataskaitos duomenys ašyje		koordinatės		ataskaitos duomenys ašyje		koordinatės									
	taško Nr.	km	X	Y	taško Nr.	km	X	Y								
1	2	3	4	5	6	7	8	9	10	11	12	13	14	15	16	17
Pėsčiųjų takas k2	1	0,000	6178575,5	319759,01	2	0,037	6178600,21	319786,07	1973/	Lauko akmenys		kv. m	64	Kairė		
Pėsčiųjų takas k3	1	0,000	6178575,5	319759,01	2	0,037	6178600,21	319786,07	1973/	Lauko akmenys		kv. m	69	Dešinė		
Pėsčiųjų takas k4	3	0,000	6178604,66	319790,44	4	0,049	6178636,77	319827,75	1973/	Lauko akmenys		kv. m	81	Kairė		
Pėsčiųjų takas k5	3	0,000	6178604,66	319790,44	4	0,049	6178636,77	319827,75	1973/	Lauko akmenys		kv. m	97	Dešinė		
Pėsčiųjų takas k6	5	0,000	6178640,04	319831,54	6	0,049	6178672,21	319868,58	1973/	Lauko akmenys		kv. m	75	Kairė		
Pėsčiųjų takas k7	5	0,000	6178640,04	319831,54	6	0,049	6178672,21	319868,58	1973/	Lauko akmenys		kv. m	100	Kairė		
Pėsčiųjų takas k8	7	0,00	6178675,8	319872,7	9	0,04	6178708,2	319910,0	197	Betono		kv. m	65	Kairė		

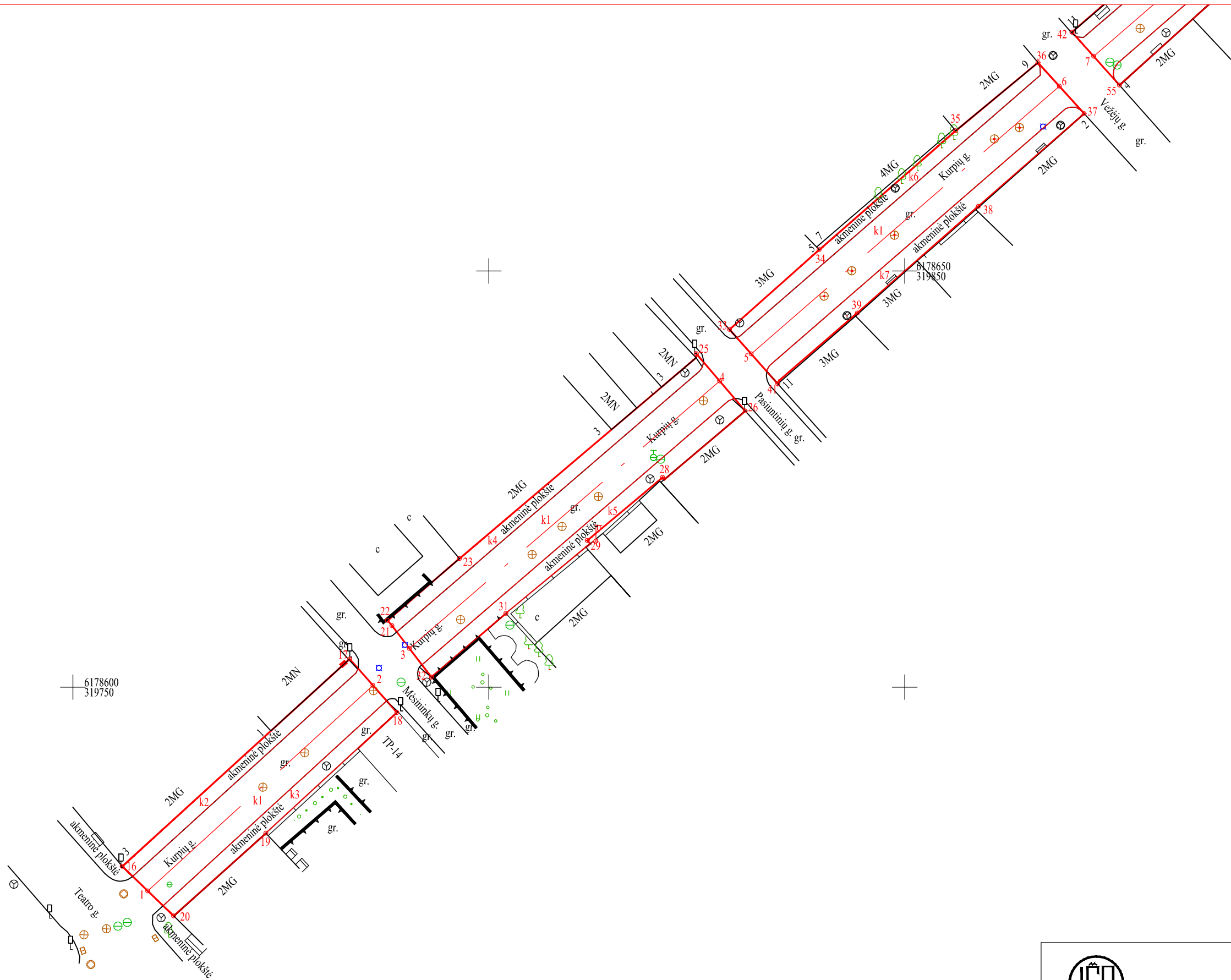


1	2	3	4	5	6	7	8	9	10	11	12	13	14	15	16	17
		0				9	3	7	3/	plytelēs						
Pēsčiujų takas k9	7	0,000	6178675,8	319872,7	9	0,049	6178708,23	319910,07	1973/	Lauko akmenys		kv. m	83	Dešinė		
Pēsčiujų takas k11	10	0,000	6178717,65	319921,37	12	0,103	6178784,93	319998,71	1973/	Betono plytelės		kv. m	134	Kairė		
Pēsčiujų takas k12	12	0,103	6178784,93	319998,71	15	0,179	6178728,19	320050,33	1973/	Lauko akmenys		kv. m	69	Kairė		
Pēsčiujų takas k13	10	0,000	6178717,65	319921,37	15	0,179	6178728,19	320050,33	1973/	Lauko akmenys		kv. m	144	Dešinė		
Pēsčiujų takas k14	11	0,048	6178748,79	319957,8	12	0,103	6178784,93	319998,71	1973/	Betono plytelės		kv. m	71	Dešinė		
Pēsčiujų takas k15	14	0,164	6178739,69	320039,91	15	0,179	6178728,19	320050,33	1973/	Betono trinkelės		kv. m	8	Dešinė		

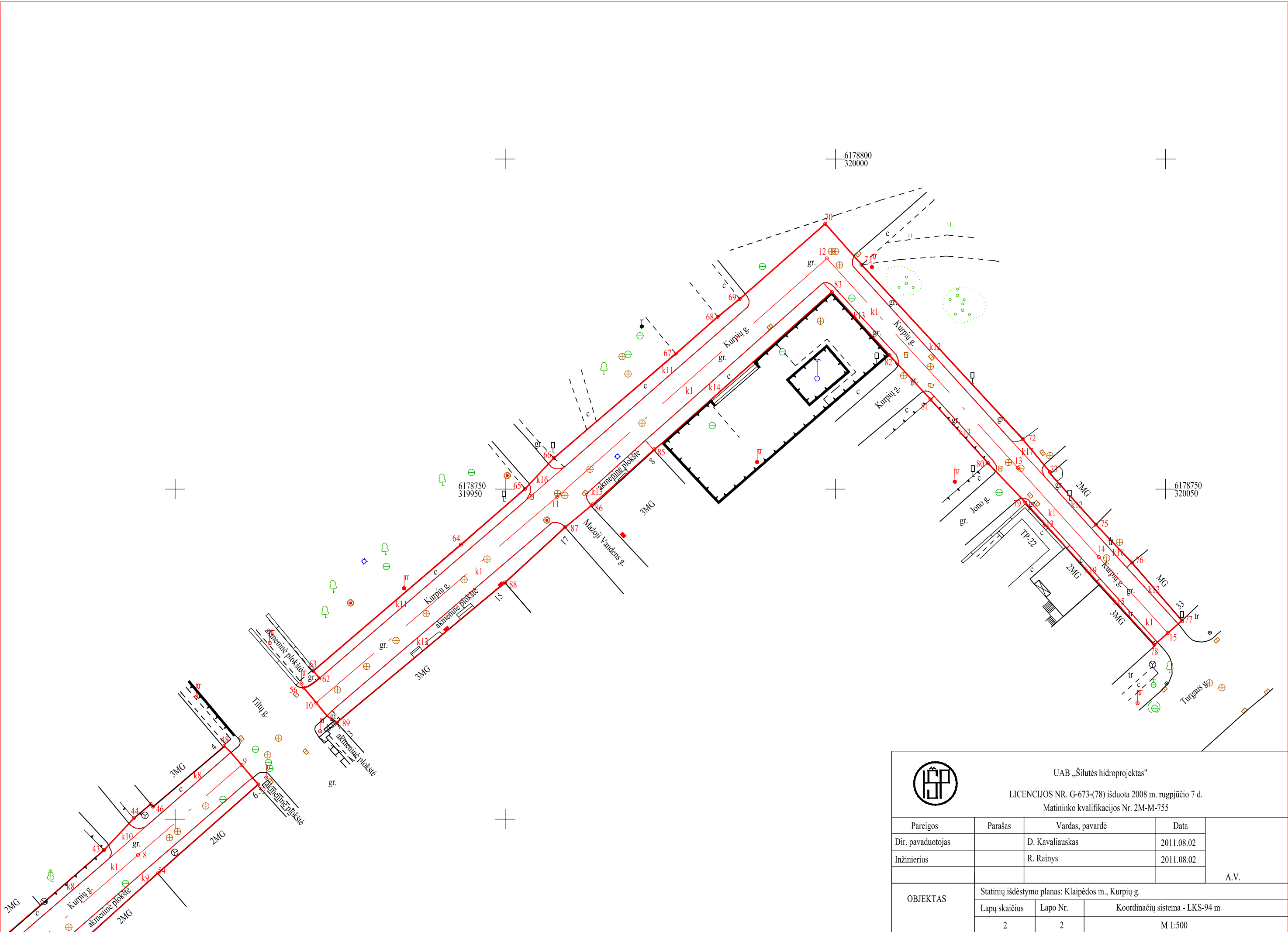
Parengė Rimantas Rainys

A.V.





<div><div></div><div><div>UAB „Šilutės hidroprojektas“</div><div>LICENCIJOS NR. G-673-(78) išduota 2008 m. rugpjūčio 7 d.</div><div>Matininko kvalifikacijos Nr. 2M-M-755</div></div></div>				
Pareigos	Parašas	Vardas, pavardė	Data	A.V.
Dir. pavaduotojas		D. Kavaliauskas	2011.08.02	
Inžinierius		R. Rainys	2011.08.02	
OBJEKTAS	Statinių išdėstymo planas: Klaipėdos m., Kurpių g.			
	Lapų skaičius	Lapo Nr.	Koordinatinių sistema - LKS-94 m	
	2	1	M 1:500	



<div><div></div><div>UAB „Šilutės hidroprojektas“</div><div>LICENCIJOS NR. G-673-(78) išduota 2008 m. rugpjūčio 7 d.</div><div>Matininko kvalifikacijos Nr. 2M-M-755</div></div>				
Pareigos	Parašas	Vardas, pavardė	Data	A.V.
Dir. pavaduotojas		D. Kavaliauskas	2011.08.02	
Inžinierius		R. Rainys	2011.08.02	
OBJEKTAS	Statinių išdėstymo planas: Klaipėdos m., Kurpių g.			
	Lapų skaičius	Lapo Nr.	Koordinatinių sistema - LKS-94 m	
	2	2	M 1:500	

Objektas	Kurpių gatvė
Gatvė	Kurpių g.
Kaimas (miestelis)	
Miestas	Klaipėda
Savivaldybė	Klaipėdos m.

KOORDINAČIŲ ŽINIARAŠTIS

Koordinacijų sistema				Koordinacijų sistema								
Kelio ašis				Kelio riba			Kelio riba			Kelio riba		
Taško Nr.	Atskaitos taško km	X	Y	Taško Nr.	X	Y	Taško Nr.	X	Y	Taško Nr.	X	Y
1	0.000	6178575.50	319759.01	16	6178578.46	319755.94	58	6178720.22	319920.29			
2	0.037	6178600.21	319786.07	17	6178603.38	319783.27	59	6178720.40	319920.62			
3	0.000	6178604.66	319790.44	18	6178596.95	319788.96	60	6178720.62	319920.92			
4	0.049	6178636.77	319827.75	19	6178582.44	319773.21	61	6178720.83	319921.22			
5	0.000	6178640.04	319831.54	20	6178572.50	319762.12	62	6178721.35	319921.86			
6	0.049	6178672.21	319868.58	21	6178607.38	319788.36	63	6178722.48	319920.94			
7	0.000	6178675.80	319872.70	22	6178608.01	319787.81	64	6178741.60	319943.29			
8	0.029	6178694.59	319894.40	23	6178615.45	319796.47	65	6178750.04	319953.00			
9	0.049	6178708.23	319910.07	24	6178639.58	319824.92	66	6178754.70	319957.36			
10	0.000	6178717.65	319921.37	25	6178640.06	319824.95	67	6178770.51	319975.83			
11	0.048	6178748.79	319957.80	26	6178633.17	319830.81	68	6178776.10	319982.19			
12	0.103	6178784.93	319998.71	27	6178624.96	319821.12	69	6178778.80	319985.51			
13	0.145	6178753.21	320027.66	28	6178625.20	319820.90	70	6178790.20	319998.48			
14	0.164	6178739.69	320039.91	29	6178617.62	319811.83	71	6178783.97	320003.98			
15	0.179	6178728.19	320050.33	30	6178617.23	319812.19	72	6178757.56	320028.37			
				31	6178608.85	319802.05	73	6178752.58	320032.50			
				32	6178601.19	319793.09	74	6178752.32	320032.55			
				33	6178642.98	319828.94	75	6178744.62	320039.47			
				34	6178652.56	319839.71	76	6178738.86	320044.91			
				35	6178666.85	319856.12	77	6178730.07	320052.48			
				36	6178675.04	319866.01	78	6178726.43	320048.32			
				37	6178668.91	319871.56	79	6178747.95	320028.78			
				38	6178657.77	319858.84	80	6178753.96	320023.09			
				39	6178644.95	319844.29	81	6178763.57	320014.41			
				40	6178636.84	319834.88	82	6178770.27	320008.21			
				41	6178636.43	319834.73	83	6178779.85	319999.46			
				42	6178678.71	319870.09	84	6178756.94	319973.73			
				43	6178695.31	319889.24	85	6178756.04	319972.61			
				44	6178700.13	319893.75	86	6178747.66	319963.22			
				45	6178702.30	319896.32	87	6178744.23	319959.08			
				46	6178701.90	319896.66	88	6178735.84	319949.95			
				47	6178710.92	319907.33	89	6178714.64	319924.47			
				48	6178711.10	319907.46	90	6178715.65	319923.01			
				49	6178710.10	319908.48	91	6178716.76	319922.11			
				50	6178706.24	319911.76	92	6178717.79	319921.25			
				51	6178705.89	319912.08						
				52	6178705.27	319912.63						
				53	6178705.16	319912.48						
				54	6178691.80	319897.37						
				55	6178672.34	319875.79						
				56	6178719.93	319919.47						
				57	6178720.05	319919.97						